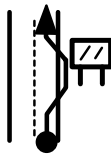
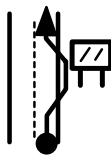
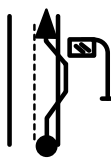
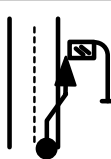


CAMPEONATO PERNAMBUCANO DE RALLY 2017

DISTÂNCIA	TULIPA	MÉDIA	TEMPO	OBSERVAÇÕES
 www.rallype.com.br				 ATENÇÃO CUIDADO MUITO CUIDADO PERIGO
				AFERIÇÃO
TRECHO DE AFERIÇÃO 01 - BR-408, COMEÇA NO POSTO FAN QUE FICA LOGO APÓS A ARENA PERNAMBUCO. USE 4x4 VELOCIDADE 60 Km/h				
0.000	 1	F	Afer	DISTICO FAN
0.000		USE 4X4 ZERE SEU HODÔMETRO		
1.100	 2		Afer	PL: TIÚMA SÃO LOURENÇO PAUDALHO
AFER				
3.470	 3		Afer	PL: RETORNO RESERVA SÃO LOURENÇO 2 Km
AFER				
6.514	 4		Afer	PL: PISTA LOCAL SAÍDA 200 m
AFER				
10.086	 5		Afer	PL: PISTA LOCAL SAÍDA - 200 m USE 4X2
AFER				
10.58	 6		Afer	FAÇA O RETORNO EM DIREÇÃO A RECIFE PEGUE A FAIXA DA DIREITA LOGO EM SEGUIDA
11.00	 7		Afer	PL: PAUDALHO - RETORNO - RECIFE USE 4X4
0.000				ZERE SEU HODÔMETRO

CAMPEONATO PERNAMBUCANO DE RALLY 2017

DISTÂNCIA	TULIPA	MÉDIA	TEMPO	OBSERVAÇÕES
3.042				PL: USE O CINTO DE SEGURANÇA
AFER	8		Afer	
6.955				PL: RETORNO - PAUDALHO - RECIFE
AFER	9		Afer	
9.128				ASP: ARENA PERNAMBUCO A 1 Km
AFER	10		Afer	
10.167				ASP: ARENA PERNAMBUCO
AFER	11		Afer	USE 4X2

SE NECESSARIO FAÇA O RETORNO E COMEÇE NOVAMENTE A AFERIÇÃO NO POSTO!!!

TOTEM

Planilha / Road Book gerada pelo programa TotemPlanilha.

GPS TIMING

www.totemonline.com.br

TRECHODEAFERICA0_R03.pla / Chk=0007EDC8

C7B6D586C6B1

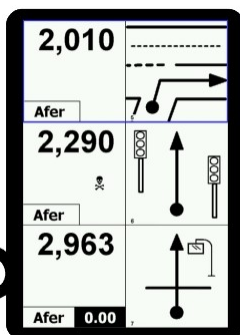
v7.35

Road Book Automático

A planilha que anda sozinha



TOTEM



NavTotem

Novo sistema de navegação
de baixíssimo custo
para periféricos

Android