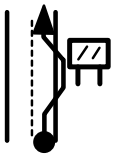
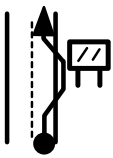
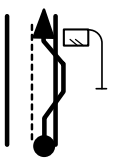
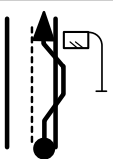


AFERIÇÃO BR 408 - RALLY PE

DISTÂNCIA	TULIPA	MÉDIA	TEMPO	OBSERVAÇÕES
				 <p>ATENÇÃO CUIDADO MUITO CUIDADO PERIGO</p>
				AFERIÇÃO
TRECHO OFICIAL DE AFERIÇÃO DO RALLY PE - BR 408 - INICIO NO DISTICO FAN (POSTO) LOGO APÓS A ARENA PERNAMBUCO - VELOCIDADE 60Km				
0.000 0.000		A		DISTICO FAN USE 4x4
0.000	1		Afer	ZERE SEU HODÔMETRO
1.100 1.100				PL: TIÚMA SÃO LOURENÇO PAUDALHO
AFER	2		Afer	
2.370 3.470				PL: RETORNO RESERVA SÃO LOURENÇO 2 Km
AFER	3		Afer	
2.944 6.414				PL: PISTA LOCAL SAÍDA 200m
AFER	4		Afer	
3.705 10.119				PL: SESC
AFER	5		Afer	USE 4x2
0.461 10.58				FAÇA O RETORNO EM DIREÇÃO A RECIFE PEGUE A FAIXA DA DIREITA LOGO EM SEGUIDA
	6		Afer	
0.000 11.00				PL: PAUDALHO - RETORNO - RECIFE USE 4x4
0.000	7		Afer	ZERE SEU HODÔMETRO

AFERIÇÃO BR 408 - RALLY PE

DISTÂNCIA	TULIPA	MÉDIA	TEMPO	OBSERVAÇÕES
1.997 1.997	 8			PL: PISTA LOCAL
AFER			Afer	
4.958 6.955	 9			PL: PAUDALHO - RETORNO - RECIFE
AFER			Afer	
2.173 9.128	 10			ASP ARENA PERNAMBUCO A 1Km
AFER			Afer	
1.039 10.167	 11			ASP ARENA PERNAMBUCO USE 4x2
AFER			Afer	

TOTEM

GPS TIMING

Planilha / Road Book gerada pelo programa TotemPlanilha.

www.totemonline.com.br

TREINOBR408_R1.pla / Chk=0007CC35

CFA837A5B190

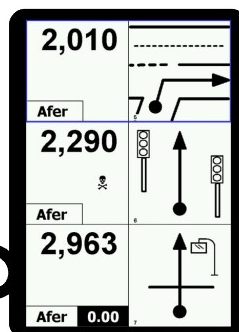
v7.54

Road Book Automático

A planilha que anda sozinha



TOTEM



NavTotem

Novo sistema de navegação
de baixíssimo custo
para periféricos

Android